


URZĄD MIASTA
ul. Piłsudskiego 25
87-400 Golub-Dobrzyń
pow. golubsko-dobrzyński, woj. kujawsko-pom.
tel. 56 683 54 10 do 13, fax 56 683 54 15

Golub-Dobrzyń, 12.03.2024 r.



Wpłynęło dnia 12.03.2024 r.
podpis 

Pan
Łukasz Pietrzak
Przewodniczący RM

Znak sprawy: WO.0123.6..2024

W związku z Pana pismem z dnia 28 lutego 2024 r. dot. interpelacji Radnego Rady Miasta Golubia-Dobrzyń Pana Krzysztofa Skrzyńieckiego złożonych podczas w okresie międzysesyjnym w załączeniu przekazuje odpowiedzi.

BURMISTRZ
Golubia-Dobrzyń
z up. Przemysław Kuczkowski
Sekretarz Miasta


13.03.2024


- Otrzymują:
- 1) Adresat
 - 2) a/a


Odpowiedź na interpelację p. Krzysztofa Skrzyneckiego z dnia 28.02.2024 r.

W odpowiedzi na złożoną interpelację informujemy, iż dnia 09.02.2024 r. wpłynęło pismo z propozycją spotkania w celu zaprezentowania wariantu hybrydowego, będącego odpowiedzią na postulaty zgłaszane na spotkaniach i za pośrednictwem ankiet oraz wstępnych rozwiązań drogowych wraz z pasem zajętości terenu. Ponadto dnia 26.02.2024 r. wpłynęła informacja o uruchomieniu strony internetowej wraz z dedykowaną mapą interaktywną dla mieszkańców, co Miasto Golub-Dobrzyń udostępniło na swojej stronie internetowej oraz w mediach społecznościowych.

Dnia 28 listopada 2023r. odbyło się spotkanie z przedstawicielami Centralnego Portu Komunikacyjnego sp. z o.o., firmy Transprojekt Gdański Sp. z o. o. oraz Infra-Centrum Doradztwa sp. z o.o. Ponadto Infra-Centrum Doradztwa sp. z o.o. pismem z dnia 09.02.2024 r. zaproponowało kolejne spotkanie, którego wstępny termin planowany jest na koniec marca 2024 r.

Marszałek Województwa Kujawsko-Pomorskiego zwrócił się do Burmistrza Miasta Golubia-Dobrzynia o wydanie opinii do projektu decyzji zatwierdzającej „Projekt robót geologicznych dla dokumentacji hydrogeologicznej – Budowa linii kolejowej nr 5 i 242 Grochowalsk-Grudziądz-Warlubie oraz Budowa linii kolejowej na odc. Grudziądz-Gdańsk”. W odpowiedzi na powyższe Burmistrz Miasta Golubia-Dobrzynia wydał postanowienie wyrażające **opinię negatywną** do projektu decyzji zatwierdzającej projekt robót. Marszałek Województwa Kujawsko-Pomorskiego dnia 19.02.2024 r., nie uwzględniając naszej opinii, wydał decyzję zatwierdzającą.

W związku z powyższym Burmistrz Miasta Golubia-Dobrzynia dnia 11.03.2024 r. złożył odwołanie od powyższej decyzji.

BURMISTRZ
Miasta Golub-Dobrzyń

Zam. Burmistrz Justyna Stokowska
Kierownik wydziału Infrastruktury

12.03.2024 r.

Golub-Dobrzyń, 12.03.2024 r.

Szanowny Pan
Krzysztof Skrzyniecki
Radny Rady Miasta
Golubia-Dobrzyń

Dot.: WO.0003.I.1.19.2024

W odpowiedzi na Pana interpelację z dnia 28 lutego 2024 r. dotyczącą ul. Słuchajskiej i toczącego się postępowania ws. zasiedzenia nieruchomości wskazuje, że Sąd Rejonowy w Golubiu-Dobrzyniu Wydział I Cywilny **Postanowieniem** z dnia 23 stycznia 2024 r. stwierdził, iż Gmina Miasto Golub-Dobrzyń nabyła na własność z mocy samego prawa przez zasiedzenie nieruchomości położone w Golubiu-Dobrzyniu, obręb ewidencyjny Podzamek Golubski oznaczone na wypisie z rejestru gruntów jako działki o numerach ewidencyjnych:

- 323/3 o powierzchni 0,03 ha (3 ary),
- 324/2 o powierzchni 0,20 ha (20 arów),
- 324/3 o powierzchni 0,25 ha (25 arów),

dla której nie ma urządzonej księgi wieczystej, ani zbioru dokumentów.
Wydane Postanowienie uprawomocniło się w dniu 31 stycznia 2024 r.

Przedkładam ponadto *Mapę z pomiaru nawierzchni bitumicznej wraz z rozliczeniem jej powierzchni w poszczególnych działkach* sporządzoną przez geodetę mgr inż. Tomasza Markowskiego dotyczącą ul. Słuchajskiej. Mapa zawiera zestawienie takich informacji jak: jednostki organizacyjne, obręb ewidencyjny, nr działki, powierzchnia jezdni z masy bitumicznej (m²). Mapa została przygotowana przez geodetę na potrzeby ww. postępowania przed Sądem Rejonowym w Golubiu-Dobrzyniu – przedstawia przebieg ulicy Słuchajskiej i zestawienie numerów działek.

W zakresie informacji o właścicielach działek przedkładam informację otrzymaną z Wydziału Infrastruktury Urzędu Miasta Golubia-Dobrzyń.

Z poważaniem

Marzena Rumińska
M. Rumińska
Radca Prawny
TR-1083

Załączniki:

1. Mapa z pomiaru nawierzchni bitumicznej wraz z rozliczeniem jej powierzchni w poszczególnych działkach sporządzoną przez geodetę mgr inż. Tomasza Markowskiego
2. Zestawienie informacji o właścicielach działek

Sporządzono w dwóch egzemplarzach. Otrzymują:

1. Adresat
2. a/a

numer działki	obręb	jednostka ewidencyjna	powierzchnia jezdni z masy bitumicznej (m ²)	właściciel
203	0002	GOLUB- DOBRZYŃ - M	909	wł. GMINA MIASTO GOLUB-DOBRZYŃ
204/2	0002	GOLUB- DOBRZYŃ - M	778	wł. GMINA MIASTO GOLUB-DOBRZYŃ
221/1	0002	GOLUB- DOBRZYŃ - M	221	wł. GMINA MIASTO GOLUB-DOBRZYŃ
232	0002	GOLUB- DOBRZYŃ - M	111	wł. SKARB PAŃSTWA - STAROSTA GOLUBSKO - DOBRZYŃSKI
233/3	0002	GOLUB- DOBRZYŃ - M	17	wł. GMINA MIASTO GOLUB-DOBRZYŃ
234	0002	GOLUB- DOBRZYŃ - M	44	wł. GMINA MIASTO GOLUB-DOBRZYŃ
część 271	0002	GOLUB- DOBRZYŃ - M	107	wł. NIEUSTALONY, zt. ZARZĄD DRÓG WOJEWÓDZKICH W BYDGOSZCZY
323/3	podzamek golubski	GOLUB- DOBRZYŃ	5	wł. GMINA MIASTO GOLUB-DOBRZYŃ
324/2	podzamek golubski	GOLUB- DOBRZYŃ	858	wł. GMINA MIASTO GOLUB-DOBRZYŃ
324/3	podzamek golubski	GOLUB- DOBRZYŃ	1124	wł. GMINA MIASTO GOLUB-DOBRZYŃ
326	podzamek golubski	GOLUB- DOBRZYŃ	47	OSOBA PRYWATNA

BURMISTRZ
Golubia-Dobrzyń

z up. mgr inż. 
Kierownik Wydziału Inżyniersko-Techniczny