

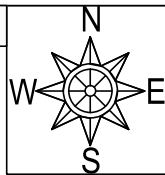


**ZMIANA „MIEJSCOWEGO PLANU ZAGOSPODAROWANIA PRZESTRZENNEGO MIASTA GOLUBIA-DOBRZYŃA (OBEJMUJĄCEGO OBSZAR LEWOBRZEŻNEJ CZĘŚCI MIASTA) Z WYŁĄCZENIEM DZIAŁEK O NR GEODEZYJNYCH 194, 195 i 196 POŁOŻONYCH W OBRĘBIE IV PRZY UL. PIŁSUDSKIEGO W GOLUBIU-DOBRZYŃU” (LEWOBRZEŻNA III)**

ORGAN SPORZĄDZAJĄCY: BURMISTRZ MIASTA GOLUBIA-DOBRZYŃA

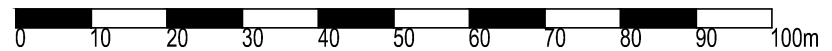
ZAŁĄCZNIK NR 1 DO UCHWAŁY NR ..... R.  
RADY MIASTA GOLUBIA-DOBRZYŃA Z DNIA ..... R.

RYSUNEK PLANU

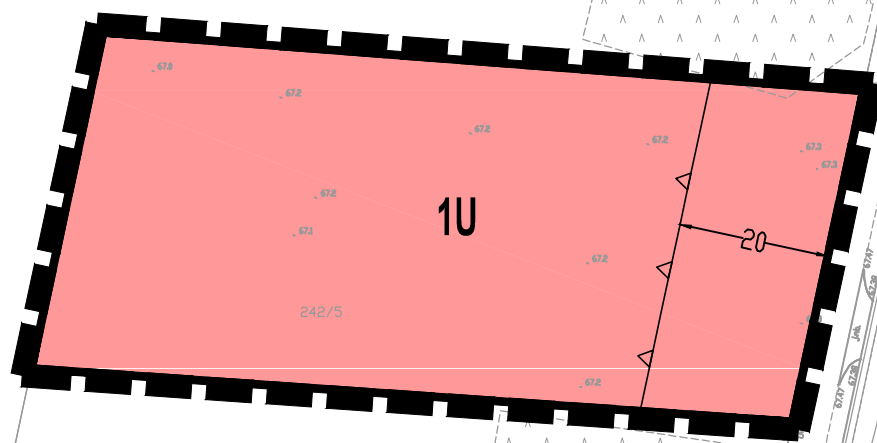


SKALA 1:1000

1cm = 10 m



Obszar Chronionego  
Krajobrazu  
Doliny Drwęcy



**WYRYS ZE STUDIUM UWARUNKOWAŃ I KIERUNKÓW ZAGOSPODAROWANIA PRZESTRZENNEGO MIASTA GOLUBIA-DOBRZYŃA**

KIERUNKI ROZWOJU STRUKTURY PRZESTRZENNEJ MIASTA I PRZEZNACZENIE TERENÓW

	tereny zabudowy usługowej
	droga główna
	drogi zbiorcze

OBSZARY OCHRONY ŚRODOWISKA, PRZYRODY, KRAJOBRAZU KULTUROWEGO, ZABYTKÓW I DÓBR KULTURY WSPÓŁCZESNEJ

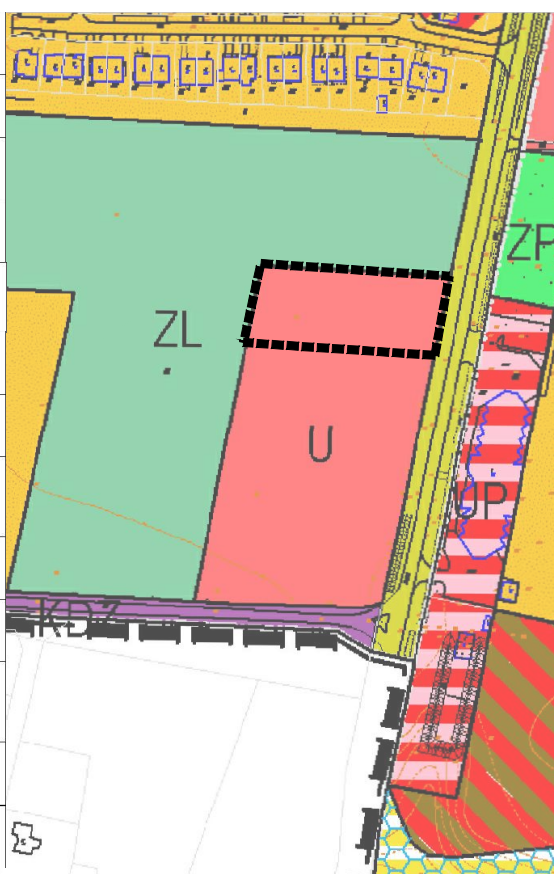
	obszar chronionego krajobrazu
--	-------------------------------

KIERUNKI ROZWOJU SYSTEMÓW KOMUNIKACJI I INFRASTRUKTURY TECHNICZNEJ

	droga główna
	drogi zbiorcze

OBSZARY INWESTYCJI CELU PUBLICZNEGO O ZNACZENIU PONADLOKALNYM I LOKALNYM

	projektowana obwodnica miasta
	droga główna
	drogi zbiorcze



**OZNACZENIA**

	granice obszaru objętego planem miejscowym
	linie rozgraniczające tereny o różnym przeznaczeniu lub różnych zasadach zagospodarowania
	nieprzekraczalna linia zabudowy
	teren zabudowy usługowej
	wymiarowanie (w metrach)

**INFORMACYJNE**

Obszar objęty planem miejscowym znajduje się w granicach Obszaru Chronionego Krajobrazu Doliny Drwęcy  
Oznaczenia graficzne wykraczające poza granice obszaru objętego planem miejscowym mają charakter informacyjny i nie stanowią ustaleń planu