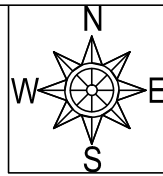




ZMIANA „MIEJSCOWEGO PLANU ZAGOSPODAROWANIA PRZESTRZENNEGO MIASTA GOLUBIA-DOBRZYŃIA (OBEJMUJĄCEGO OBSZAR LEWOBRZEŻNEJ CZĘŚCI MIASTA) Z WYŁĄCZENIEM DZIAŁEK O NR GEODEZYJNYCH 194, 195 i 196 POŁOŻONYCH W OBRĘBIE IV PRZY UL. PIŁSUDSKIEGO W GOLUBIU-DOBRZYŃIU” (LEWOBRZEŻNA II)

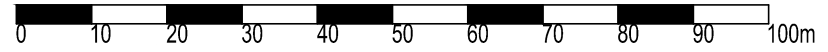
ORGAN SPORZĄDZAJĄCY: BURMISTRZ MIASTA GOLUBIA-DOBRZYŃIA

ZAŁĄCZNIK NR 1 DO UCHWAŁY NR R.
RADY MIASTA GOLUBIA-DOBRZYŃIA Z DNIA R.

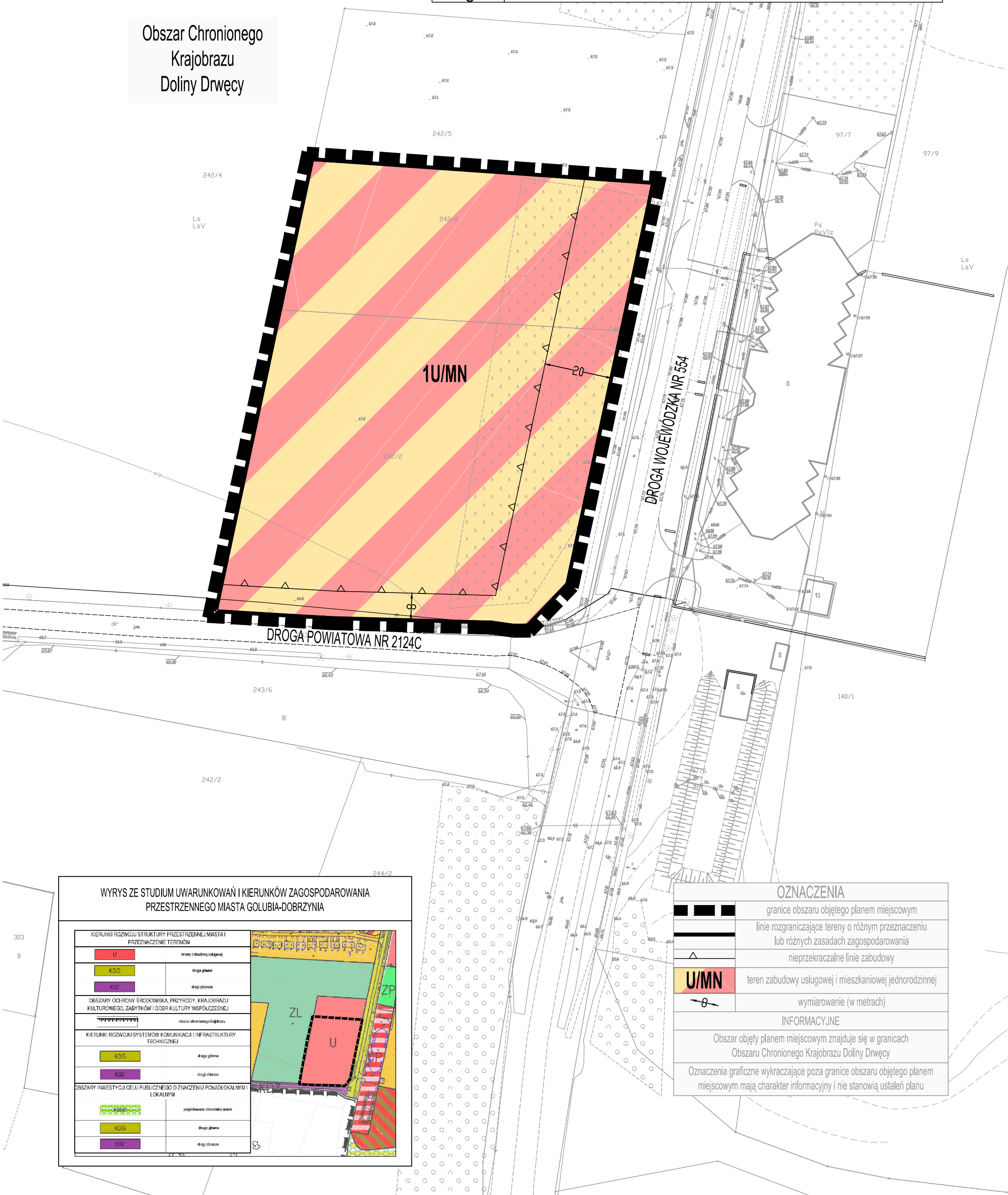


SKALA 1:1000

1cm = 10 m



Obszar Chronionego
Krajobrazu
Doliny Drwęcy



WYRYS ZE STUDIUM UWARUNKOWAŃ I KIERUNKÓW ZAGOSPODAROWANIA PRZESTRZENNEGO MIASTA GOLUBIA-DOBRZYŃIA

KIERUNKI ROZWOJU STRUKTURY PRZESTRZENNEJ MIASTA I PRZEZNACZENIE TERENÓW	
U	tereny zabudowy usługowej
KDG	droga główna
KDZ	drogi zbiorcze
OBSZARY OCHRONY ŚRODOWISKA, PRZYRODY, KRAJOBRAZU KULTUROWEGO, ZABYTKÓW I DOBR KULTURY WSPÓŁCZESNEJ	
	obszar chronionego krajobrazu
KIERUNKI ROZWOJU SYSTEMÓW KOMUNIKACJI I INFRASTRUKTURY TECHNICZNEJ	
KDG	droga główna
KDZ	drogi zbiorcze
OBSZARY INWESTYCJI CELU PUBLICZNEGO OZNACZENIU PONADLOKALNYM I LOKALNYM	
	projektowane obrotowe najeżdżanie
KDG	droga główna
KDZ	drogi zbiorcze

OZNACZENIA

	granice obszaru objętego planem miejscowym
	linie rozgraniczające tereny o różnym przeznaczeniu lub różnych zasadach zagospodarowania
	nieprzekraczalne linie zabudowy
	teren zabudowy usługowej i mieszkaniowej jednorodzinnej
	wymiarowanie (w metrach)
INFORMACJE	
Obszar objęty planem miejscowym znajduje się w granicach Obszaru Chronionego Krajobrazu Doliny Drwęcy	
Oznaczenia graficzne wykraczające poza granice obszaru objętego planem miejscowym mają charakter informacyjny i nie stanowią ustaleń planu	